

Izstāšanās gadījumā / In case of quitting






T. 371 29550846

GAUJA XXL

RIVER QUEST

TEHNISKĀ INFORMĀCIJA
TECHNICAL INFORMATION

90 KM STAFETE (TEAM RELAY)

	KM līdz jūrai / KM till sea		Krasta orientieri / Markers	
17,3 KM	96		KP Cēsis (kreisajā krastā)	CP Cēsis on the left bank
	85		Labā krastā KŪķu klintis. Krāces	KŪķu rock, rapids
	78.7		Līgatnes pārceltuve	Līgatne ferry crossing
22,4 KM	58.6		Labajā krastā Turaidas pils	On the right bank- Turaida castle
	56.3		Siguldas tilts (braukt pa kreiso pusi)	Sigulda bridge (take the left side)
17 KM	52.2		Vanšu tilts	Vanšu bridge
	39.3		Rāmkalni / Inčukalna- Valkas (A3) šosejas tilts	Rāmkalni / Inčukalns - Valka (A3) bridge
25,5 KM	24.5		bij. Iļķenes tilts	Former Iļķene bridge
	17.3		Kreisajā krastā Gaujas - Baltezera kanāls	On the left bank- Gauja-Baltezers canal
	13.8		Ādažu tilts	Ādaži bridge
10,6 KM	8.5		Rīgas - Ainažu šosejas (A1) tilts (vecā tilta balsti)	Rīga - Ainaži (A1) bridge / old bridge's abutments
	3.9		Rīgas - Saulkrastu dzelzceļa tilts	Rīga- Saulkrasti railway bridge
	3.2		FINIŠS	FINISH
	0		Gaujas ieteka Rīgas jūras līcī	Gauja estuary in the sea