

Izstāšanās gadījumā / In case of quitting

T. 371 29550846



























GAUJA XXL

RIVER QUEST

TEHNISKĀ INFORMĀCIJA
TECHNICAL INFORMATION

STAFETE TEAM RELAY

		Krasta orientieri / Markers	
KM līdz jūrai / KM till sea			
425		Nēķena tilts	Nēķens bridge
42.9 KM	424.5	  Nēķena dzirnavas: STARTS STAFETE	Nēķena mill: START TEAM RELAY
	411.2	Urles tilts	Urles bridge
	404.2	Melnbāržu tilts	Melnbārži bridge
	402	 Zosēni (Augstāres HES)	Zosēni (Augstāre HPP)
	400.5	Dzelzsbetona tilts	Reinforced concrete bridge
	392.5	Jēcu tilts	Jēci bridge
	391.9	 Ilzēnu HES	Ilzēni HPP
	383	 Bijušās Jaunpiebalgas dzirnavas	Former Jaunpiebalga mill
	381.6	Jaunpiebalgas tilts	Jaunpiebalga bridge
	60.2 KM	374	Bijušās Silamētru dzirnavas
366.5		 Rankas HES	Ranka HPP
364.1		 Variņu HES	Variņi HPP
362.8		 Rēveļu tilts	Rēveļi bridge
356.5		 Gaujas HES	Gauja HPP
356.2		Smiltenes - Gulbenes (P27) tilts	Smiltene - Gulbene (P27) bridge
354.5		 Lācītes HES aizsprosts	Lācītes HPP dam
354		Lācītes HES	Lācītes HPP
331.3		Velēnas tilts, drupas	Velēna bridge, ruins
323.8		 Pilskalna HES	Pilskalns HPP
321.4	 Sinoles HES	Sinole HPP	
321	Sinoles tilts	Sinole bridge	
316.3	 Paideru HES	Paideri HPP	
313	Lejasciema tilts	Lejasciems bridge	
283	 Sikšņu krāces	Sikšņi rapids	

61.4 KM	274		Virešu tilts (Vidzemes (Pleskavas) šoseja A2)	Vireši (Vidzeme (Pskov) A2) bridge	
	261		Gaujienas tilts	Gaujiena bridge	
	260		Gaujiena (Egļukalna brīvdabas estrāde)	Gaujiena (Egļukalns open-air stage)	
57.5 KM	248.6		Labajā krastā Igaunijas robeža	On the right bank- Latvia- Estonia border	
	223.7		Aņņu tilts	Aņņi bridge	
	202.5		KP Spicrāmis (P24 tilts)	CP Spicrāmis (P24 bridge)	
61.5 KM	165.8		Strenču tilts	Strenči bridge	
	164		Strenču krāces	Strenči rapids	
	162.2		Rīgas - Valkas dzelzceļa tilts	Rīga - Valka railway bridge	
	161			Strenču krāces 2	Strenči rapids 2
	141.6			Vanšu tilts	Vanšu bridge
	141			Kazu krāces	Kazu rapids
	139.9			Valmieras tilts	Valmiera bridge
45 KM	138.7		Šaursliežu dzelzceļa tilts	Narrow-gauge railway bridge	
	136.6		Valmieras apvedceļa (P18) tilts	Valmiera bypass (P18) bridge	
	108.1		Rāmnieku tilts	Rāmnieki bridge	
	104		Kreisajā krastā Ērgļu klintis	On the left bank- Ērgļu (Eagles) rocks	
	96.5		Raiskuma tilts. Cēsis	Raiskums bridge. Cēsis	
	96		KP Cēsis (labajā krastā)	CP Cēsis on the right bank	
	85		Labā krastā Kūķu klintis. Krāces	Kūķu rock, rapids	
39.7 KM	78.7		Līgatnes pārceltuve	Līgatne ferry crossing	
	58.6		Labajā krastā Turaidas pils	On the right bank- Turaida castle	
	56.3		Siguldas tilts (braukt pa kreiso pusi)	Sigulda bridge (take the left side)	
	52.2		Vanšu tilts	Vanšu bridge	
53.1 KM	39.3		Rāmkalni / Inčukalna- Valkas (A3) šosejas tilts	Rāmkalni / Inčukalns - Valka (A3) bridge	
	24.5		bij. Iļķenes tilts	Former Iļķene bridge	
	17.3		Kreisajā krastā Gaujas - Baltezers kanāls	On the left bank- Gauja-Baltezers canal	
	13.8		Ādažu tilts	Ādaži bridge	
	8.5		Rīgas - Ainažu šosejas (A1) tilts (vecā tilta balsti)	Rīga - Ainaži (A1) bridge / old bridge's abutments	
	3.9		Rīgas - Saulkrastu dzelzceļa tilts	Rīga- Saulkrasti railway bridge	

	3.2		FINIŠS	FINISH
	0		Gaujas ieteka Rīgas jūras līcī	Gauja estuary in the sea