

Izstāšanās gadījumā / In case of quitting

T. 371 29550846













GAUJA XXL

RIVER QUEST

TEHNISKĀ INFORMĀCIJA
TECHNICAL INFORMATION

STAFETE TEAM RELAY

	KM līdz jūrai / KM till sea		Krasta orientieri / Markers	
	425		Nēķena tilts	Nēķens bridge
42.9 KM	424.5	✓ ⚠	Nēķena dzirnavas: STARTS STAFETE	Nēķena mill: START TEAM RELAY
	411.2		Urles tilts	Urles bridge
	404.2		Melnbāržu tilts	Melnbārži bridge
	402	⚠	Zosēni (Augstāres HES)	Zosēni (Augstāre HPP)
	400.5		Dzelzsbetona tilts	Reinforced concrete bridge
	392.5		Jēcu tilts	Jēci bridge
	391.9	⚠	Ilzēnu HES	Ilzēni HPP
	383	⚠	Bijušās Jaunpiebalgas dzirnavas	Former Jaunpiebalga mill
	381.6		Jaunpiebalgas tilts	Jaunpiebalga bridge
	60.2 KM	374		Bijušās Silamētru dzirnavas
366.5		⚠	Rankas HES	Ranka HPP
364.1		⚠	Variņu HES	Variņi HPP
362.8			Rēveļu tilts	Rēveļi bridge
356.5		⚠	Gaujas HES	Gauja HPP
356.2			Smiltenes - Gulbenes (P27) tilts	Smiltene - Gulbene (P27) bridge
354.5		⚠	Lācītes HES aizsprosts	Lācītes HPP dam
354			Lācītes HES	Lācītes HPP
331.3			Velēnas tilts, drupas	Velēna bridge, ruins
323.8		⚠	Pilskalna HES	Pilskalns HPP
321.4	⚠	Sinoles HES	Sinole HPP	
321		Sinoles tilts	Sinole bridge	
316.3	⚠	Paideru HES	Paideri HPP	
313		Lejasciema tilts	Lejasciems bridge	
283	⚠	Sikšņu krāces	Sikšņi rapids	

61.4 KM	274		Virešu tilts (Vidzemes (Pleskavas) šoseja A2)	Vireši (Vidzeme (Pskov) A2) bridge	
	261		Gaujienas tilts	Gaujiena bridge	
	260		Gaujiena (Eglūkalna brīvdabas estrāde)	Gaujiena (Eglūkalns open-air stage)	
57.5 KM	248.6		Labajā krastā Igaunijas robeža	On the right bank- Latvia- Estonia border	
	223.7		Aņņu tilts	Aņņi bridge	
	202.5		KP Spicrāmis (P24 tilts)	CP Spicrāmis (P24 bridge)	
61.5 KM	165.8		Strenču tilts	Strenči bridge	
	164		Strenču krāces	Strenči rapids	
	162.2		Rīgas - Valkas dzelzceļa tilts	Rīga - Valka railway bridge	
	161		Strenču krāces 2	Strenči rapids 2	
	141.6		Vanšu tilts	Vanšu bridge	
	141		Kazu krāces	Kazu rapids	
				Valmieras tilts	Valmiera bridge
44 KM	139.9		Šaursliežu dzelzceļa tilts	Narrow-gauge railway bridge	
	138.7		Valmieras apvedceļa (P18) tilts	Valmiera bypass (P18) bridge	
	136.6		Rāmnieku tilts	Rāmnieki bridge	
	108.1		Kreisajā krastā Ērgļu klintis	On the left bank- Ērgļu (Eagles) rocks	
	104		KP Cēsis (labajā krastā)	CP Cēsis on the right bank	
	97		Raiskuma tilts. Cēsis	Raiskums bridge. Cēsis	
				Labā krastā Kūķu klintis. Krāces	Kūķu rock, rapids
40.7 KM	96.5		Līgatnes pārceltuve	Līgatne ferry crossing	
	85		Labajā krastā Turaidas pils	On the right bank- Turaida castle	
	78.7		Siguldas tilts (braukt pa kreiso pusi)	Sigulda bridge (take the left side)	
	58.6		Vanšu tilts	Vanšu bridge	
	56.3		Rāmkalni / Inčukalna- Valkas (A3) šosejas tilts	Rāmkalni / Inčukalns - Valka (A3) bridge	
53.1 KM	52.2		bij. Iļķenes tilts	Former Iļķene bridge	
	39.3		Kreisajā krastā Gaujas - Baltezers kanāls	On the left bank- Gauja-Baltezers canal	
	24.5		Ādažu tilts	Ādaži bridge	
	17.3		Rīgas - Ainažu šosejas (A1) tilts (vecā tilta balsti)	Rīga - Ainaži (A1) bridge / old bridge's abutments	
	13.8		Rīgas - Saulkrastu dzelzceļa tilts	Rīga- Saulkrasti railway bridge	
	8.5				
	3.9				

	3.2		FINIŠS	FINISH
	0		Gaujas ieteka Rīgas jūras līcī	Gauja estuary in the sea